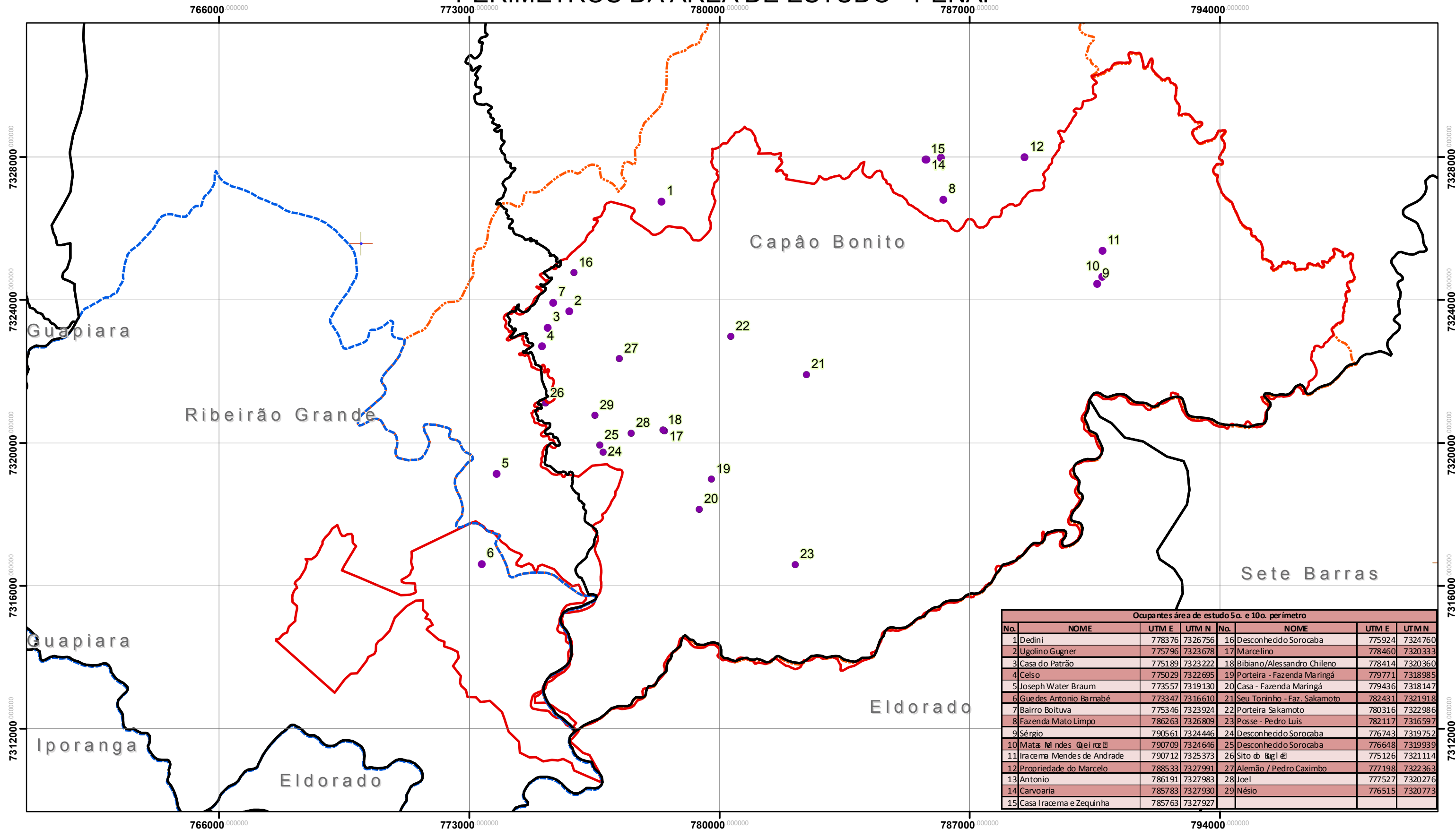







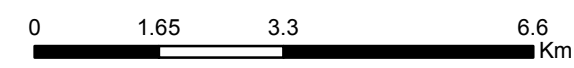
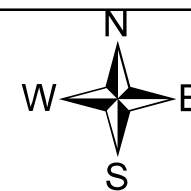
MAPA DA DISTRIBUIÇÃO DOS OCUPANTES DO 5º e 10º PERÍMETROS DA ÁREA DE ESTUDO - PENAP



Ocupantes área de estudo 5o. e 10o. perímetro							
No.	NOME	UTM E	UTM N	No.	NOME	UTM E	UTM N
1	Dedini	778376	7326756	16	Desconhecido Sorocaba	775924	7324760
2	Ugolino Gugner	775796	7323678	17	Marcelino	778460	7320333
3	Casa do Patrão	775189	7323222	18	Bibiano/Alessandro Chileno	778414	7320360
4	Celso	775029	7322695	19	Porteira - Fazenda Maringá	779771	7318985
5	Joseph Water Braum	773557	7319130	20	Casa - Fazenda Maringá	779436	7318147
6	Guedes Antonio Barnabé	773347	7316610	21	Seu Toninho - Faz. Sakamoto	782431	7321918
7	Bairro Boituva	775346	7323924	22	Porteira Sakamoto	780316	7322986
8	Fazenda Mato Limpo	786263	7326809	23	Posse - Pedro Luis	782117	7316597
9	Sérgio	790561	7324446	24	Desconhecido Sorocaba	776743	7319752
10	Mata Mendes Queiroz	790709	7324646	25	Desconhecido Sorocaba	776648	7319939
11	Iracema Mendes de Andrade	790712	7325373	26	Sito do Bigliatti	775126	7321114
12	Propriedade do Marcelo	788533	7327991	27	Alemão / Pedro Caximbo	777198	7322363
13	Antonio	786191	7327983	28	Joel	777527	7320276
14	Carvoaria	785783	7327930	29	Nésio	776515	7320773
15	Casa Iracema e Zequinha	785763	7327927				

Legenda

-  Divisa Administrativa Municipal
-  Localização dos Ocupantes do 5 e 10 Perímetro
-  Área da Proposta do Parque Estadual Nascentes do Paranapanema
-  Perímetro 5
-  Perímetro 10



ESCALA 1:100.000
DATUM SIRGAS 2000
FUSO 22 s

Base de Dados:
Base Municipal IBGE 1:50.000 e
Levantamento de Campo

Organização Cartográfica:
Marcelo Navarro Cardenuto
Geógrafo - Esp. Geoprocessamento

